

Общие сведения

Каратузский филиал КГБПОУ «Минусинский сельскохозяйственный колледж»

Юридический адрес ОУ: 662603, Красноярский край, г. Минусинск, ул. Февральская 9.

Фактический адрес ОУ: 662850, Красноярский край, Каратузский район, с. Каратузское, ул. Ленина 2.

Директор ОУ: Афанасьев Семен Васильевич _____ 89135138941 _____
(телефон)

Заведующий
Каратузским филиалом: Шалимов Владимир Алексеевич 83913721536
(телефон)

Заведующий сектором
По учебно-производственной работе: Горбунов Николай Николаевич 83913721708
(телефон)

Ответственные работники
муниципального органа
образования: Руководитель управления образования администрации
Каратузского района Савин Андрей Алексеевич
(должность) (фамилия, имя, отчество)
8(39137)23113
(телефон)

Ответственный от
Госавтоинспекции Майор полиции, Притворов Юрий Викторович
(должность) (фамилия, имя, отчество)
8(39137)21472
(телефон)

Ответственный за организацию
работы по профилактике
детского травматизма: Заместитель директора по воспитательной работе,
(должность)
Вшивкова Светлана Федоровна
(фамилия, имя, отчество)
89232807881
(телефон)

Руководитель или ответственный
работник дорожно-эксплуатационной
организации, осуществляющей
содержание уличной
дорожной сети

Паникаев Анатолий Иванович
(фамилия, имя, отчество)

89082114477
(телефон)

Руководитель или ответственный
работник дорожно-эксплуатационной
организации, осуществляющей
содержание внутридворовой
территории

Паникаев Анатолий Иванович
(фамилия, имя, отчество)

89082114477
(телефон)

Количество учащихся 150 чел.

Наличие кабинета по БДЦ Имеется, кабинет № 8, с. Каратузское, ул.
Ленина, 2

(если имеется, указать место расположения)

Наличие уголков по БДЦ Имеется, кабинет № 8, с. Каратузское, ул.
Ленина, 2

(если имеются, указать место расположения)

Наличие автогородка (площадки) по БДЦ Имеется, закрытая площадка

Наличие автобуса в ОУ - _____

Владелец автобуса

(при наличии автобуса) - _____

Время занятий в ОУ:

Уроки: с 8:15 по 14:05

Внеклассные занятия: с 16:00 по 21:00

Телефоны оперативных служб:

Полиция 8(39137)21206

Пожарная часть 8(39137)21181

Скорая медицинская помощь 8(39137)21590

Содержание

I. Планы-схемы ОУ.

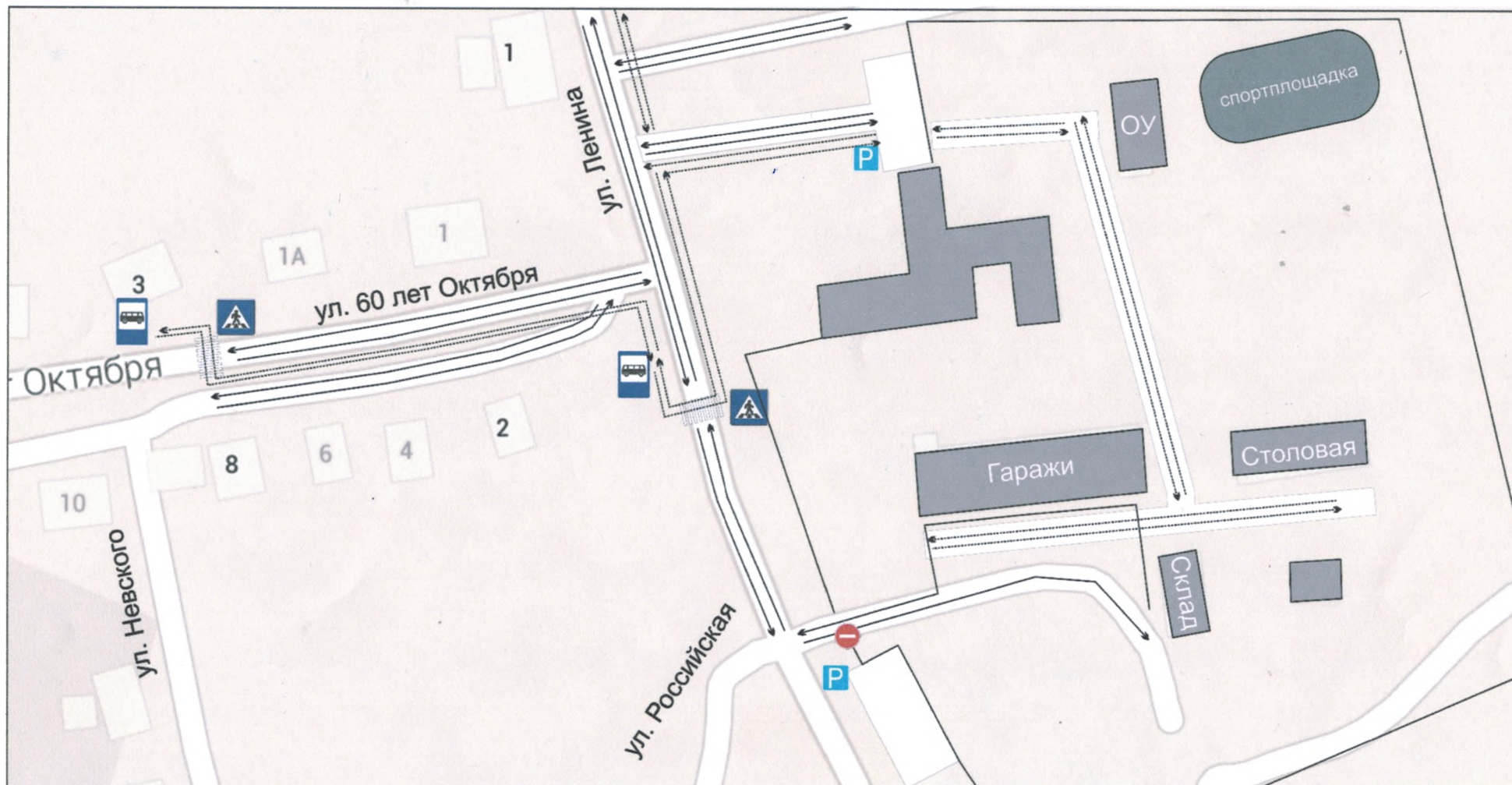
- 1) район расположения ОУ, пути движения транспортных средств и детей (учеников, обучающихся);
- 2) организация дорожного движения в непосредственной близости от образовательного учреждения с размещением соответствующих технических средств, маршруты движения детей и расположение парковочных мест;
- 3) маршруты движения организованных групп детей от ОУ к наиболее часто посещаемым объектам в ходе учебного процесса (например: стадион, парк, спортивно-оздоровительный комплекс);
- 4) пути движения транспортных средств к местам разгрузки/погрузки и рекомендуемых безопасных путей передвижения детей по территории образовательного учреждения.








II. Информация об обеспечении безопасности перевозок детей автобусом ОУ (при наличии).

- 1) общие сведения;
- 2) маршрут движения автобуса до ОУ;
- 3) безопасное расположение остановки автобуса ОУ.

III. Приложения:

**План-схема района расположения ОУ,
пути движения транспортных средств и студентов (обучающихся)**



- | | | |
|---|---|--|
|  Движение автотранспорта |  Стоянка автотранспорта |  Остановка автобуса |
|  Движение обучающихся |  Проезд запрещен кроме транспорта ОУ |  Пешеходный переход |
|  Здания Каратузского филиала КГБПОУ Минусинский сельскохозяйственный колледж | | |

Рекомендации к составлению плана-схемы района расположения ОУ

1. Район расположения образовательного учреждения определяется группой жилых домов, зданий и улично-дорожной сетью с учетом остановок общественного транспорта (выходов из станций метро), центром которого является непосредственно образовательное учреждение:

2. Территория, указанная в схеме, включает в себя:

- образовательное учреждение;
- стадион вне территории ОУ, на котором могут проводиться занятия по физической культуре (*при наличии*);
- парк, в котором преподавателями проводятся занятия на открытом воздухе (*при наличии*);
- спортивно-оздоровительный комплекс (*при наличии*);
- жилые дома, в которых проживает большая часть детей (учеников) данного образовательного учреждения;

- автомобильные дороги и тротуары;

3. На схеме обозначено:

- расположение жилых домов, зданий и сооружений;
- сеть автомобильных дорог;
- пути движения транспортных средств;
- пути движения детей (учеников) в/из образовательного учреждения;
- - уличные (наземные – регулируемые/нерегулируемые) и внеуличные (надземные и подземные) пешеходные переходы;
- названия улиц и нумерация домов.

Схема необходима для общего представления о районе расположения ОУ. Для изучения безопасности движения детей на схеме обозначены наиболее частые пути движения учеников от дома (от отдаленных остановок маршрутных транспортных средств) к ОУ и обратно.

При исследовании маршрутов движения детей необходимо уделить особое внимание опасным зонам, где часто дети (ученики, обучающиеся) пересекают проезжую часть не по пешеходному переходу.

Схема организации дорожного движения в непосредственной близости от образовательного учреждения с размещением соответствующих технических средств, маршруты движения студентов и расположение парковочных мест



Рекомендации к составлению схемы организации дорожного движения в непосредственной близости от ОУ

1. Схема организации дорожного движения ограничена автомобильными дорогами, находящимися в непосредственной близости от образовательного учреждения;

2. На схеме обозначено:

- здание ОУ с указанием территории, принадлежащей непосредственно ОУ (при наличии указать ограждение территории);

- автомобильные дороги и тротуары;

- уличные (наземные – регулируемые / нерегулируемые) и внеуличные (надземные и подземные) пешеходные переходы на подходах к ОУ;

- дислокация существующих дорожных знаков и дорожной разметки;

- другие технические средства организации дорожного движения;

- направление движения транспортных средств по проезжей части;

- направление безопасного маршрута движения детей (учеников, обучающихся);

3. На схеме указано расположение остановок маршрутных транспортных средств и безопасные маршруты движения детей (учеников) от остановочного пункта к ОУ и обратно;

4. При наличии стоянки (парковочных мест) около ОУ, указывается место расположения и безопасные маршруты движения детей (учеников) от парковочных мест к ОУ и обратно.

К схеме (в случае необходимости) должен быть приложен план мероприятий по приведению существующей организации дорожного движения к организации движения, соответствующей нормативным техническим документам, действующим в области дорожного движения, по окончании реализации которого готовится новая схема.

Пути движения транспортных средств к местам разгрузки/погрузки и рекомендуемые пути передвижения детей по территории образовательного учреждения



Рекомендации к составлению схемы пути движения транспортных средств к местам разгрузки/погрузки

На схеме указывается примерная траектория движения транспортного средства на территории ОУ, в том числе место погрузки/разгрузки, а также безопасный маршрут движения детей во время погрузочно-разгрузочных работ.

В целях обеспечения безопасного движения детей по территории ОУ необходимо исключить пересечение пути движения детей и пути движения транспортных средств.